

本工區工程項目:


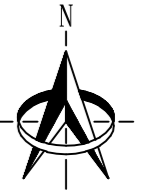
1. 0K+000~0K+119.76, 石籠護岸, L=205m(合計)。
2. 0K+000~0K+119.76, 稻草蓆鋪設(雙層)(含草籽), A=410m²(合計)
3. 苗木種植, 計103株。
4. 新設警告標示牌, 計2座。
5. 施工安全護欄, L=50m。

(註1: 施工位置依現場調整)

(註2: 施工機具除指定穿越位置外不得進入)

(註3: 施工便道以護岸頂為主)

(註4: 河床中有底棲生物(蟹類)的活動跡象, 施工時應控制施工範圍, 以減少對於其棲息地的影響與破壞)



S: 1/500

BM2
EL=131.70M
設於0K+119.76
TWD97 X=232576
Y=2444035

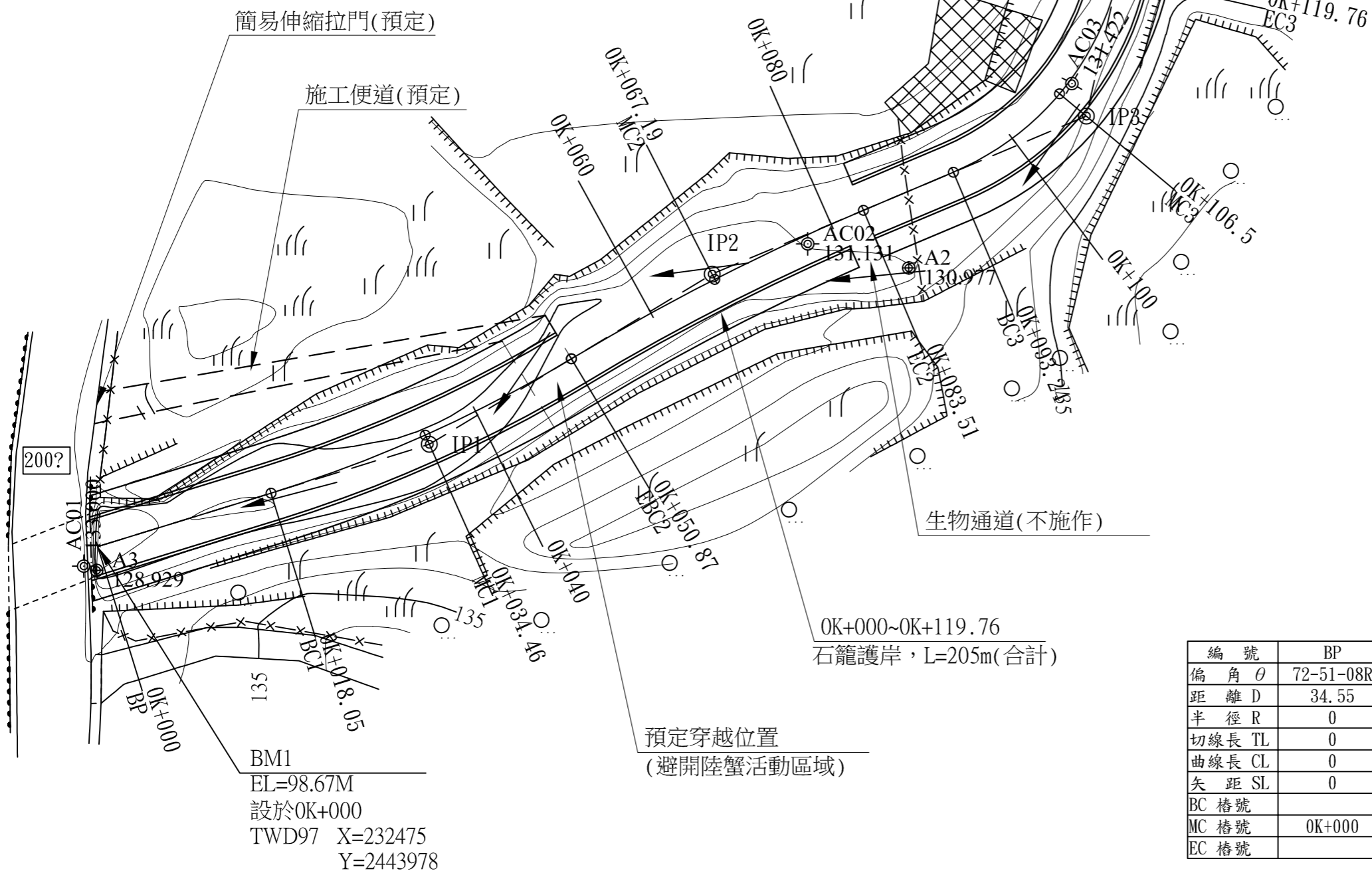


圖	例		
	鄉道		市區道路
	導線點		明溝
	指北標記		土坎
	參考樁		RC擋土牆(垂直)
	河川流向		混凝土塊護岸
	獨立標高點		暗溝
	草地		鐵絲網
	細草地		水泥欄
	闊葉樹		結構線
	蛇籠		臨時性房屋

IP資料曲線表

編號	BP	IP1	IP2	IP3	EP
偏角 θ	72-51-08R	13-52-50L	8-07-44R	54-16-08L	
距離 D	34.55	32.84	40.42	37.59	0
半徑 R	0	135.50	230.00	28.00	0
切線長 TL	0	16.49	16.34	14.35	0
曲線長 CL	0	32.82	32.64	26.52	0
矢距 SL	0	1.00	0.58	3.46	0
BC 樁號		0K+018.05	0K+050.87	0K+093.24	
MC 樁號	0K+000	0K+034.46	0K+067.19	0K+106.5	0K+143
EC 樁號		0K+050.87	0K+083.51	0K+119.76	

行政院農業委員會水土保持局 臺南分局	主管: 吳文靖	設計:	工程名稱 九個厝段396-1等地號旁野溪治理工程	設計單位公司章	設計單位 宇真工程顧問有限公司	技師執業圖記	圖序	1/12
	技師:	繪圖:					圖號	
	校核:	日期:						
圖名	平面配置圖	比例尺	S=1:500					